




DILIXENCIA.- Para hacer constar que este plano, que forma parte integrante del Proyecto de detalle, foi aprobado definitivamente por el Ayuntamiento de La Coruña ordinaria, celebrada con data 4-04-97. Certifico.

Teo. 4 de abril de 1997.
 Secretario,





NIVELES DE RASANTES Y ALINEACIONES DE BLOQUES SOLAR Y ALINEACIONES OFICIALES

SUPERFICIES

Parcela	7.730.00	m2
S.N.U.	1.726.00	m2
S.Urbano	6.004,00	m2




NOTA : Todos los rasantes y niveles se verificarán en obra para su ejecución o ratificarlas.-

Aprobado inicialmente por Resolución de la Alcaldía el 5-03-97. Certifico.



ALINEACIONES Y RASANTES NIVELES DE RASANTE Y ALINEACIONES DE BLOQUES

- ⊕ + 2.55 --- Parciales a partir del 0.00 General
- ⊕ 102.71 --- Niveles Referidos a la Base 0001 (100.00)
- ⊕ + 4.37 --- Parciales a partir del 0.00 General
- ⊕ 104.58 --- Niveles Referidos a la Base 0001 (100.00)
- ⊕ B-0010 --- Numero de la Base

ESTUDIO DE DETALLE EN CACHEIRAS		PLANO Nº ED3
SITUACION	Lu.SOBREMOURO,Pa.CACHEIRAS, TEO, La Coruña	
PROMOTOR	Hnos. LAGO RIOS S.L.	
ESCALAS	PLANO GENERAL	
ALINEACIONES Y RASANTES		
FP: FEB/97	1aMod. 2aMod. 3aMod. 4aMod.	
Arquitecto: S.L.PANICIA		